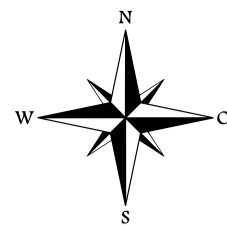
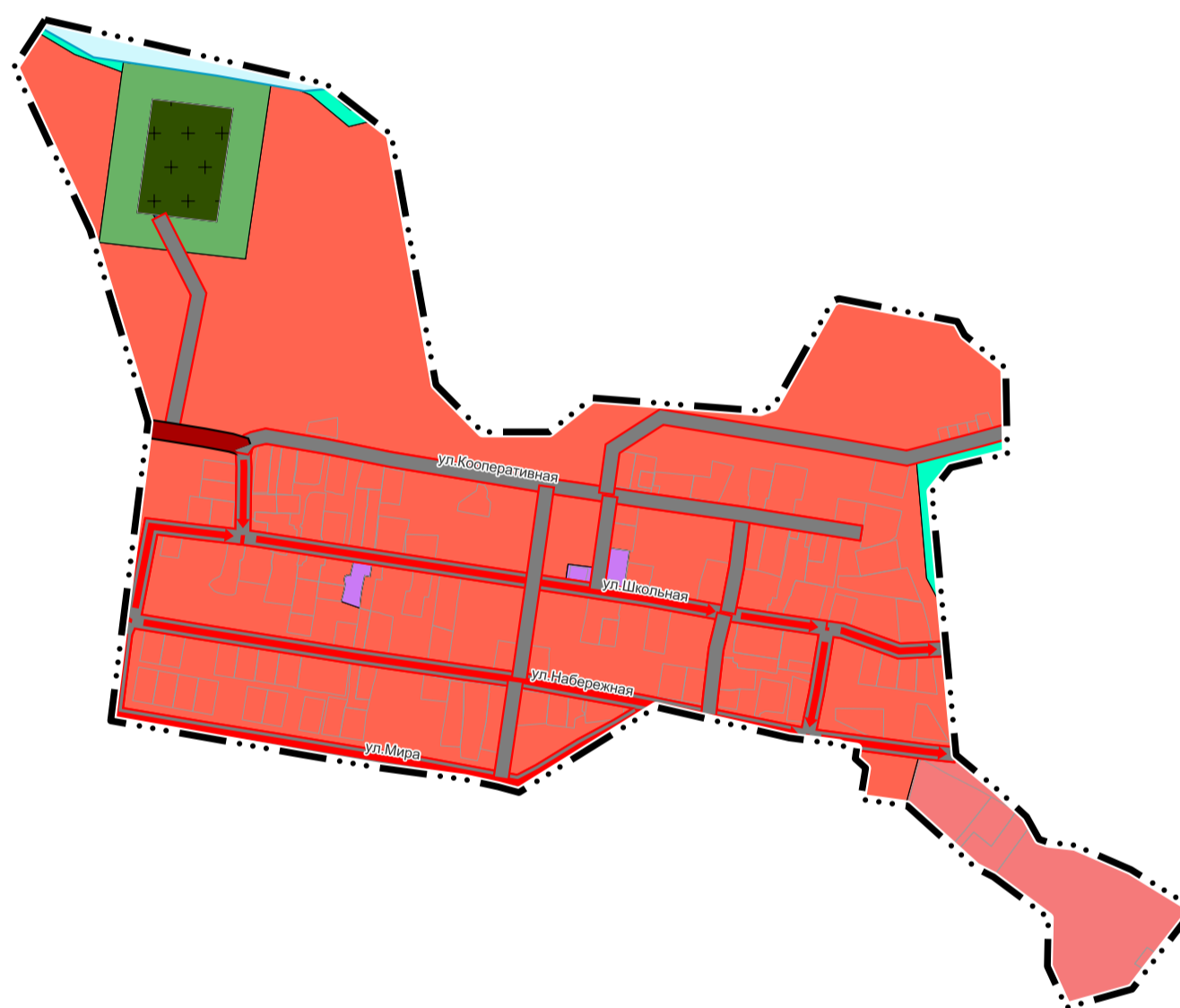




ВНЕСЕНИЕ ИЗМЕНЕНИЙ В ГЕНЕРАЛЬНЫЙ ПЛАН КРАСНОЯРСКОГО МУНИЦИПАЛЬНОГО ОБРАЗОВАНИЯ
ЭНГЕЛЬСКОГО МУНИЦИПАЛЬНОГО РАЙОНА САРАТОВСКОЙ ОБЛАСТИ
КАРТА ПЛАНИРУЕМОГО РАЗМЕЩЕНИЯ ОБЪЕКТОВ МЕСТНОГО ЗНАЧЕНИЯ. СЕЛО УСТЬ-КАРАМАН.
М 1:10000




Приложение № 29
к Приказу министерства строительства
и жилищно-коммунального хозяйства
Саратовской области
от 4 мая 2026 года № 273



УСЛОВНЫЕ ОБОЗНАЧЕНИЯ

сущ.	реконстр.	Наименование
Границы единиц административно-территориального деления Российской Федерации		
— · · · · ·		Граница населенного пункта
Функциональные зоны		
		Жилые зоны
		Зона специализированной общественной застройки
		Зона транспортной инфраструктуры
		Зона озелененных территорий общего пользования (парки, сады, скверы, бульвары, городские леса)
		Зона отдыха
		Зона кладбищ
		Зона озелененных территорий специального назначения
		Зона акваторий
Объекты транспортной инфраструктуры		
Автомобильные дороги		
		Автомобильные дороги регионального или межмуниципального значения
Улично-дорожная сеть сельского населенного пункта		
		Улицы в жилой застройке
Поверхностные водные объекты		
		Водоток (река, ручей, канал)
		Границы земельных участков, стоящих на кадастровом учете



Государственный контракт №01602000009250000170001									
Внесение изменений в генеральный план Красноярского муниципального образования Энгельского муниципального района Саратовской области									
Изм.	Кол.уч.	Лист	№ док.	Подп.	Дата	Генеральный план	Стадия	Лист	Листов
Директор			Крещениников К.И.		2025		ГП	1.6	45
Рук. отдела			Савинкова Д.С.		2025				
Рук. проекта			Акмалетдинов С.А.		2025				
Разработчик			Лукманова А.Л.		2025	Карта планируемого размещения объектов местного значения. Село Усть-Караман.	ООО "ПР"		